





УСЛОВНЫЕ ОБОЗНАЧЕНИЯ

-  Планируемые, вновь образуемые красные линии
 -  поворотные точки
 -  Граница территории проекта планировки
 -  Проектируемые жилые дома
 -  Электроснабжение
 -  Газоснабжение
 -  Автостоянки
- Наименования улично дорожной сети:**
-  Номера земельных участков
 -  ул. Левитана Наименования улиц
- Категория сельских улиц и дорог:**
-  Улицы основная в жилой застройке
 -  Улицы второстепенная в жилой застройке
 -  Поселковая дорога V категории
 -  Дорога местного значения

05П-14С-ППТ					
Проект планировки массовой малоэтажной застройки "Ландыши" на территории сельского поселения "Деревня Ястребовка"					
Изм.	Уч.	Лист	№ док	Подпись	Дата
Основная часть проекта планировки территории				Стадия	Лист
ГИП Савенко Д.В.				П	2
Выполнил Агеев				Лист	4
2016					
Проверил Филимонова					
2016					
Н.Контроль Меркулов					
2016					
Чертеж линий, обозначающих дороги, улицы, проезды, объекты транспортной инфраструктуры. М 1:2000					
ЗАО "Алгоритм" г.Калуга					